



GJØNNESSKOGEN HUSEIERF.

Gjønneskogen  
1356 BEKKESTUADeres ref.:  
18  
239/ 0Vår ref.:  
16/214098/OLJEDato:  
31.10.2016

## 1000064 Gjønnesparken

### Informasjonsbrev nr 1: Etablering av gjønnesparken

I 2009 ble Gjønneskogen regulert til annet jordbruksareal og med formål om å etablere en offentlig park for Bærums befolkning. I 2011 utarbeidet grunneier et skisseprosjekt. Skisseprosjektet var utgangspunktet for et medvirkningsmøte på Bekkestua bibliotek der Bærums innbyggere fikk komme med innspill til planen. Deretter ble innspill og skisseprosjektet arbeidet videre med av landskapsarkitektene i Bjørbekk og Lindheim, og deres arbeider munnet ut i forprosjektet for Gjønnesparken i 2012.

Natur og idrett ønsker å starte opparbeidelsen av Gjønnesparken ved å bygge den inntegnede joggeløypa, samt noen av stiene. Natur og idrett har foretatt noen mindre endringer av joggeløypa og stiene, og lagt til noen stier. Massene fra gravingen skal i hovedsak gjenbrukes til to mindre jordvoller og en større jordvoll. De to små jordvollene skal etableres vest i parken mot fylkesvegen Gjønneskogen. Disse er av så liten størrelse og vil ikke utgjøre noe betydelig merkbar endring av topografien. Den større jordvollen er søknadspliktig og skal etableres nord-øst i parken mot Gamle Ringeriksvei og er en videreføring av den allerede etablerte jordvollen som ligger der i dag. Den blir maks bli 3 meter høy og maks 15 meter på det bredeste. Hovedgrunnen for å gjøre vollen så bred er at den vil virke mer naturlig i terrenget og gi en mykere overgang fra den eksisterende topografien.

Jordvollene etableres i hovedsak for å skjerme parken for bilstøy fra veiene rundt, men det vil også redusere kostnadene for prosjektet da det ikke vil være nødvendig å kjøre overskuddsmasser til godkjent mottak, samtidig som vi skåner miljøet fra store mengder tungtransport. Det vil til våren bli plantet til med skjermbeplantning i ytterkantene og tuntrær i parken.

Postadresse:  
Postboks 700  
1304 SANDVIKA  
E-post: [post@baerum.kommune.no](mailto:post@baerum.kommune.no)

Besøksadresse:  
Brambanigården  
Postboks 700

Org. nr: 997887867  
Bank:  
Telefon:  
Faks:

KLART SPRÅK?  
Hjelp oss å bli bedre:  
[klartsprak@baerum.kommune.no](mailto:klartsprak@baerum.kommune.no)

Oppstart vil bli i løpet av høsten 2016/vinteren 2017.

**Nabovarsel etter plan- og bygningsloven**

Tiltaket er søknadspliktig etter plan- og bygningsloven. Dette brevet gjelder som nabovarsel i denne sammenheng. Eventuelle merknader må sendes innen 14.11.16 til adressen angitt nedenfor.

**Forespørsler og merknader**

Evt. forespørsler og merknader bes rettet til

Bærum kommune Prosjektenheten  
Postboks 700  
1304 Sandvika

Kontaktperson:

Ole Lindhardt Jensen

Mobil: 41376173

e-post: [olje@baerum.kommune.no](mailto:olje@baerum.kommune.no)

Med hilsen

Jensen, Ole Lindhardt  
avdelingsingeniør

*Dokumentet er elektronisk godkjent og trenger derfor ikke signatur*

**Vedlegg:**

**Oversikt stier**

**Plantegninger og snitt jordvoll**

---

**Vedlegg:**

Plantegninger og snitt

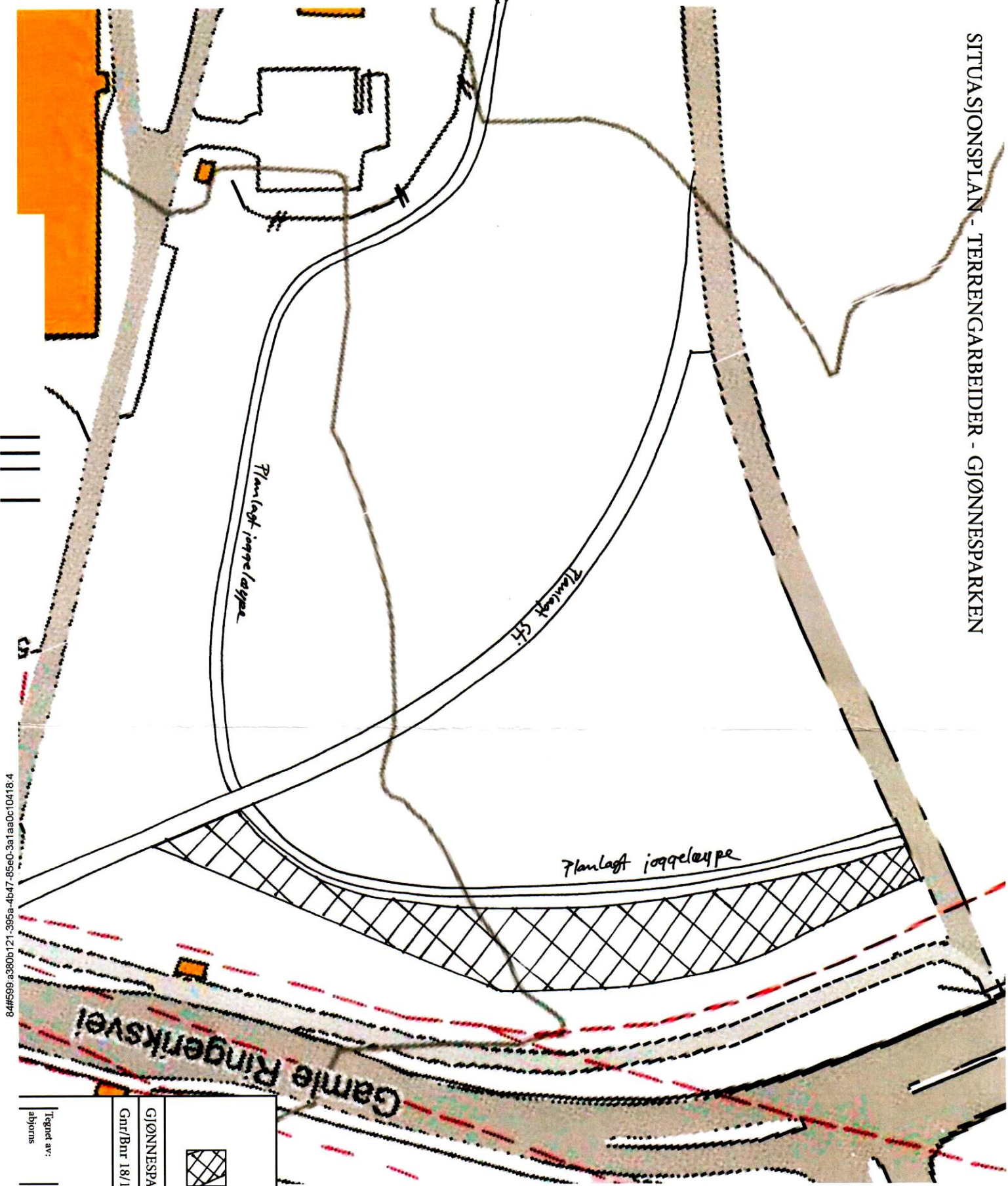
3348958

Oversikt stier

3348960



SITUASJONSPLAN - TERRENGARBEIDER - GJØNNESPARKEN



84#599\_a380b121-395a-4b47-85e0-3a1aa0c104f18-4



Omsøkte terrengarbeider

Tegnforklaring

GJØNNESPARKEN - terrengarbeider

Gnr/Bnr 18/1 - Gamle Ringerkssvei 56, 1357 Bekkestua

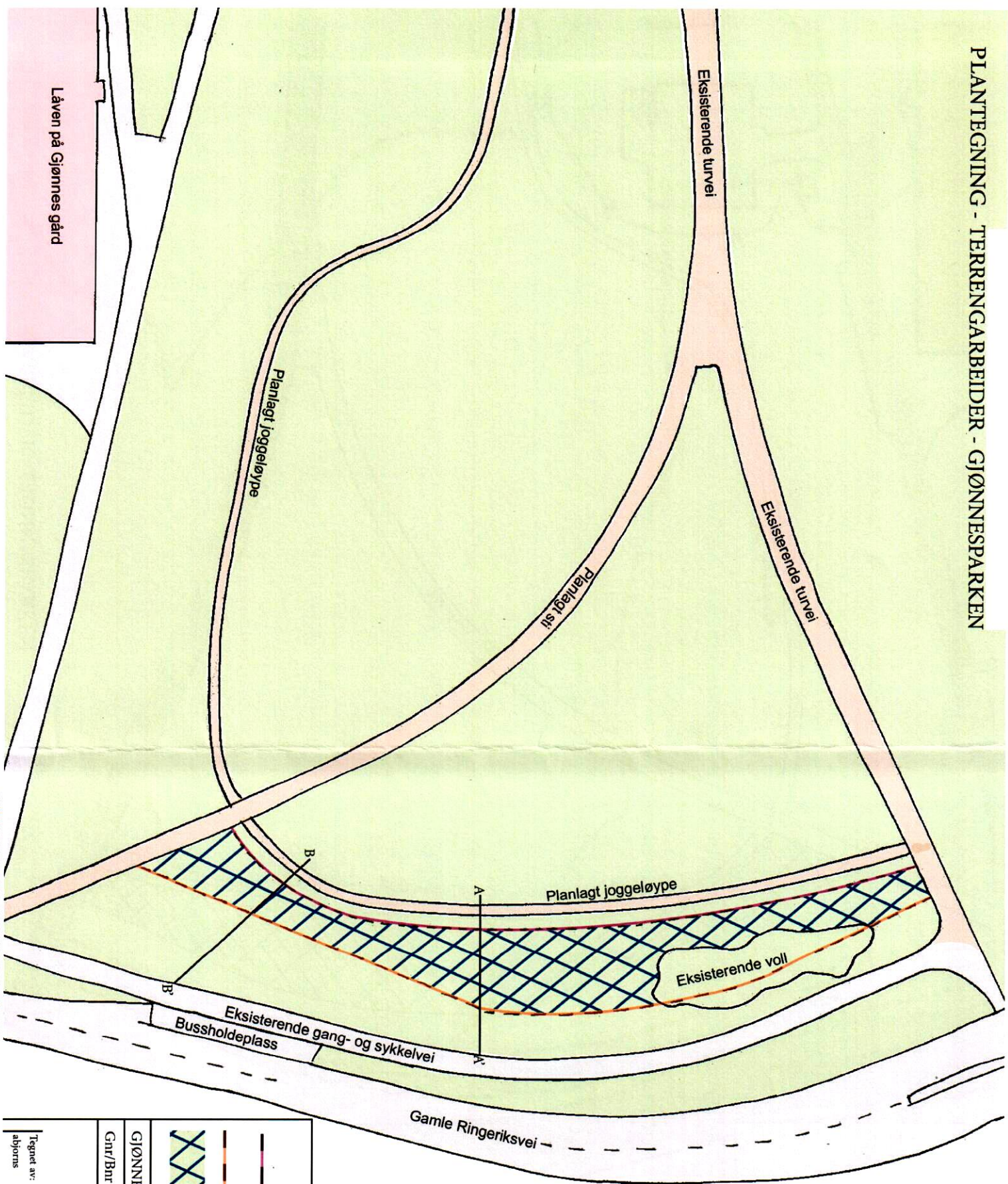
**BÆRUM KOMMUNE**



Tegnet av: | Målestokk: | Dato: | Nordpil:  
abjoms | 1:500 (A3) | 26.10.2016






# PLANTEGNING - TERRENGARBEIDER - GJØNNESPARKEN



844600\_a380b121-395a-4b47-85e0-3a1aa0c10418:5

## Tegnforklaring

-  2 meters grense fra joggeløype
-  4 meters grense fra ledningsnett
-  Omsøkte terrengarbeider

GJØNNESPARKEN - terrengarbeider

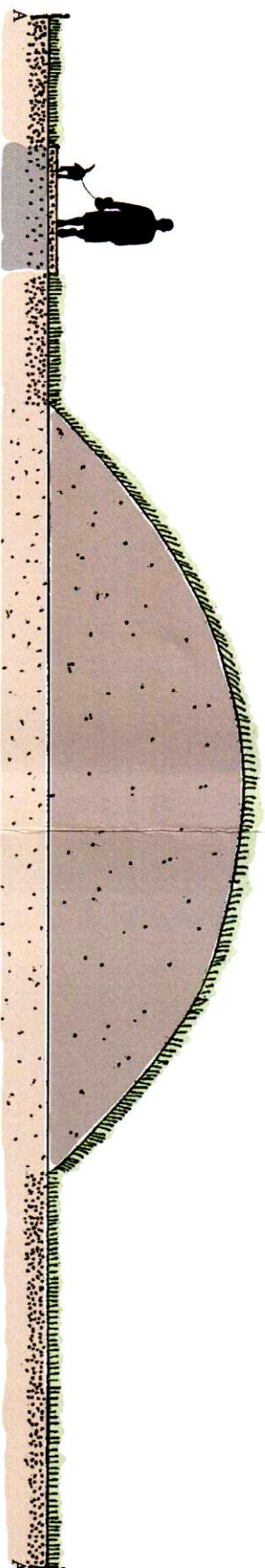
Gnr/Bnr 18/1 - Gamle Ringeriksvei 56, 1357 Bekkestua



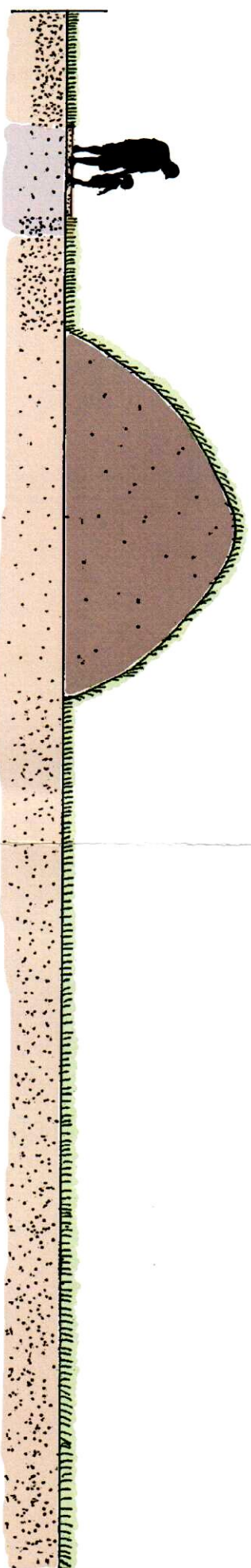
Tegnet av: Målestokk: 1:500 (A3)  
 Dato: 26.10.2016  
 Nordpil:



# SNITT A-A' - TERRENGARBEIDER - GJØNNESPARKEN



# SNITT B-B' - TERRENGARBEIDER - GJØNNESPARKEN



GJØNNESPARKEN - terrenngarbeider

Gnr/Bnr 18/1 - Gamle Ringetkvei 56, 1357 Bekkestua

**BÆRUM KOMMUNE**  
NATUR OG DIRETT

Tegnet av: abjorns

Målestokk: 1:75 (A3)

Date: 26.10.2016



# Joggeløype og stier – oversikt med kort beskrivelse



**Generelt**  
Joggeløypa er ca. 1200 meter lang. Stiene er ca. 370 meter tilsammen. Joggeløype og stiene gruses med 0-8mm grus som topplag, velgraderete masser. Sidearealene sås til med gress.

**Joggeløype**  
Bygges slik den er tegnet av Bjørbekk & Lindheim, med unntak av omlegging rundt prydhagen. Bygges i 2 meters bredde. Se side 7 for mer info.

**Sti 1**  
Stien har samme startpunkt som Bjørbekk & Lindheims forslag, men stien svinges nordover før den kobles på eksisterende turvei. Bygges i 2 meters bredde. Se side 8 for mer info.

**Sti 2**  
Nytt forslag fra Natur og idrett. Stien går ut fra eksisterende port fra Gjønnes gård, legges gjennom joggeløypa og kobler seg på eksisterende turvei. Bygges i 1,2 meters bredde. Se side 9 for mer info.

**Sti 3**  
Bygges slik den er tegnet av Bjørbekk & Lindheim, mellom joggeløype og eksisterende turvei. Bygges i 2 meters bredde. Se side 8 for mer info.

**Sti 4**  
Bygges slik den er tegnet av Bjørbekk & Lindheim, mellom eksisterende turvei og innkjørsel/gang- og sykkelvei i Gamle Ringeriksvei. Bygges i 5 meters bredde. Se side 10 for mer info.

**Sti 5**  
Nytt forslag fra Natur og idrett. Stien legges fra bussholdeplassen og frem til krysset mellom joggeløypa og sti 4. Bygges i 1,2 meters bredde. Se side 9 for mer info.

**Sti 6**  
Bygges slik den er tegnet av Bjørbekk & Lindheim, mellom sruhammer og joggeløypa. Bygges i 1,2 meters bredde. Se side 9 for mer info.

